

Luftfartstilsynet, Bodø lufthavn
Juridisk avdeling
Postboks 243
8001 BODØ

Deres ref.: 18/19782-1

Vår ref.: 2019/17721-1

Bergen 27. august 2019

BERGEN HELIKOPTERPLASS, GRØNNEVIKSØREN, SØKNAD OM FORNYET KONSESJON

Helse Bergen HF søker med dette om fornyelse av konsesjon for Bergen helikopterplass, Grønneviksøren.

Konsesjonen vi nå søker innebærer ikke endringer i forhold til vilkårene i gjeldende konsesjon, noe som også vil fremgå under vår gjennomgang i h.h. til punktene i BSL E 1-1 § 14 nedenfor.

Ref BSL E 1-1: § 14:

Pkt (1) Innhold i søknaden:

a) **Søker:**

Søkers navn: Helse Bergen HF
Adresse: Postboks 1400, 5021 Bergen
Firmaattest vedlegges.
Representant: Teknisk sjef Sjur Brandtun
Telefon 55 97 48 29 / 952 73 062
E-postadresse: sjur.brandtun@helse-bergen.no
Saksbehandler: Rådgiver Geir Brügger
Telefon: 932 30 480
E-postadresse: geir.brugger@helse-bergen.no

b) **Redegjørelse trafikk**

Gjeldende konsesjonsvilkår angir et trafikkomfang på ca 2600 flybevegelse per år.

Vår loggføring de to siste år viser:

- for 2017: 2240 flybevegelser

- for 2018: 2274 flybevegelser.

Det er ikke forventet betydelige endringer i antall flybevegelser ved helikopterplassen.

- **Tilbakekall:**

- Leieavtale med Bergen kommune:
Dagens leieavtale fornyes i korte intervaller (årlige), og Helse Bergen arbeider med å få helikopterbasen reetablert med tilfredsstillende funksjonalitet på annen adresse.
Det vurderes som sannsynlig at slik relokalisering vil skje innen de nærmeste fem år. (Jfr. også pkt. c) ovenfor).

e) **Kart over landingsplassen**

Vedlegges

Søknad om dispensasjon fra krav om ny støyberegning § 11 (3)

Ut fra vår gjennomgang som også beskriver at vi ikke søker om endrete vilkår i forhold til gjeldende konsesjonsvilkår, søker vi at Luftfartstilsynet dispenserer fra krav om ny støyberegning.


Søknad om forlengelse av gjeldende konsesjon § 14 (4)

Vi søker om at gjeldende konsesjon forlenges frem til behandling av denne søknaden er ferdigbehandlet.

Med vennlig hilsen,
for Helse Bergen HF



Sjur Brandtun
teknisk sjef



Geir Brügger
rådgiver

Vedlegg:

- Firmaattest 2018
- Kart og tegninger (4 stk)
- Vise til tilsynsrapport – verifikasjonstilsyn + tilsyn 2014
 - o LFT referanse 14/00598 (Rapport nr 2014F416)
 - o Rapport nr 2017F410 etter verifikasjonstilsyn

Firmaattest

Organisasjonsnr: 983 974 724
Navn/foretaksnavn: HELSE BERGEN HF
Forretningsadresse: Jonas Lies vei 65
5021 BERGEN

Brønnøysundregistrene
06.02.2018

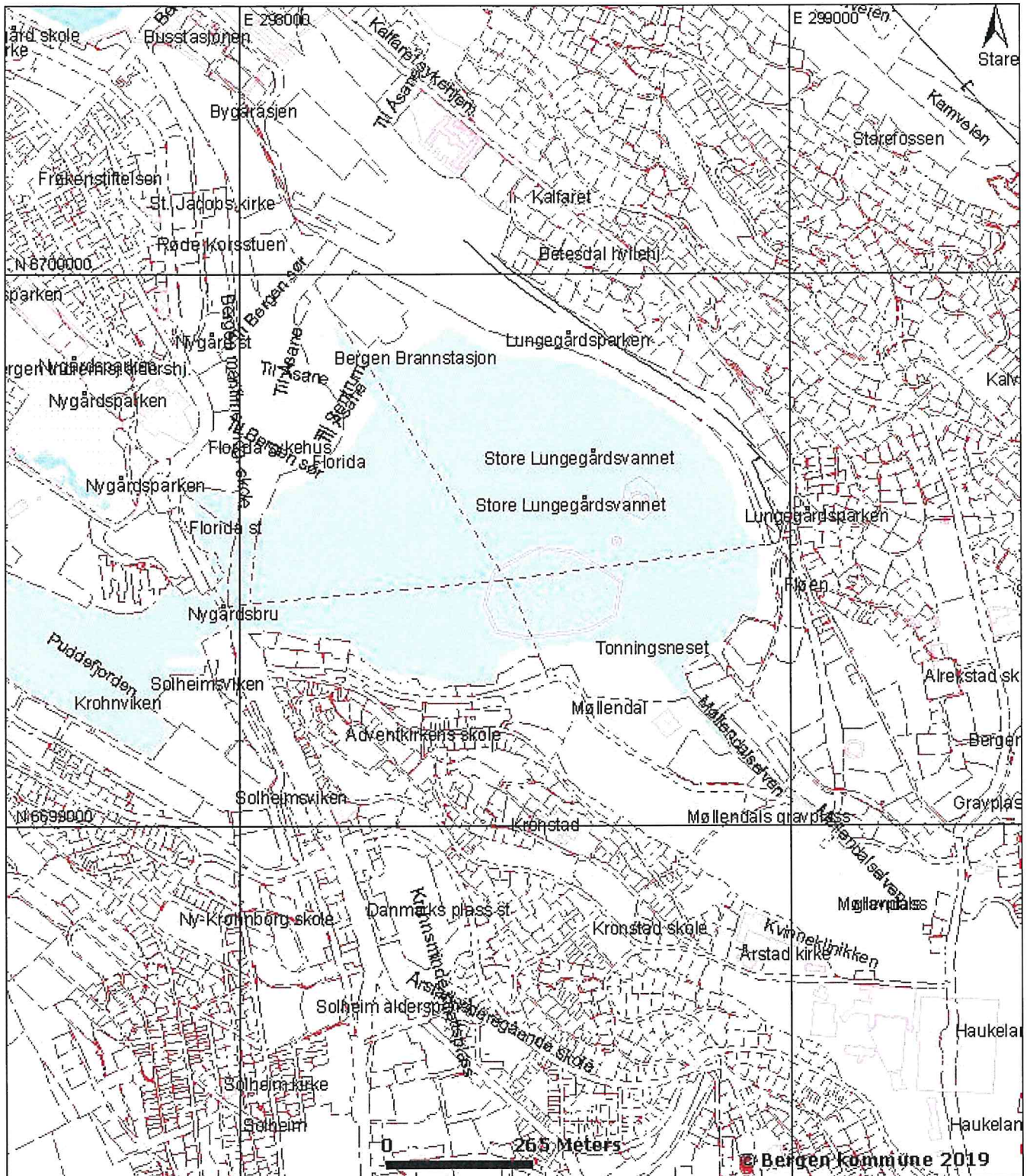


Bjarte Bruntveit	Representant for de ansatte
Rune Olsen	Representant for de ansatte
Viviann Torvund Danielsen	Representant for de ansatte
Bjarne Terje Helgesen	Representant for de ansatte
Marianne Sæhle	Representant for de ansatte

Signatur: Daglig leder og styrets leder i fellesskap.

Revisor: Godkjent revisjonsselskap
Organisasjonsnummer 993 606 650
BDO AS
Munkedamsveien 45A
0250 OSLO

Vedtektsfestet formål: Helse Bergen HF skal drives med sikte på å yte gode og likeverdige spesialisthelsetjenester til alle som trenger det når de trenger det, uavhengig av alder, kjønn, bosted, økonomi og etnisk bakgrunn, samt å legge til rette for forskning og undervisning. Helse Bergen HF skal bidra til at spesialisthelsetjenestens målsetting blir oppfylt innen Helse Vest RHF sitt område.



Kartgrunnlag: © Grunnkart Bergen / Bergen kommune og Statens kartverk (Tillatelsesnr. MAD12003)

Nedlasting og bruk er tillatt til private formål. Kartdata er beskyttet gjennom Lov om opphavsrett til åndsverk m.v. av 12. mai 1961. Kartbilder kan ikke gjengis i trykte publikasjoner eller gjengis som digital informasjon uten innhenting av tillatelse fra Bergen kommune, Plan- og miljøetaten, geodata. Bergen kommune er som eier av nettstedet Bergenskart.no uten juridisk ansvar for feil, mangler og overfullstendighet i kartgrunnlaget. Kartutskriften kan ikke benyttes som situasjonskart ved søknader/meldinger om tiltak etter plan- og bygningsloven (bygge- og deletiltak), eller som meglerinformasjon i forbindelse med omsetning av eiendommer. Slike dokumenter skal kvalitetssikres av kommunens saksbehandlere og må derfor bestilles ved fremmøte, skriftlig, pr. epost, pr. telefaks eller telefon ved kundesenteret, etat for byggesak og private planer i Bergen kommune www.bergen.kommune.no eller gjennom infoLAND® www.infoland.no.

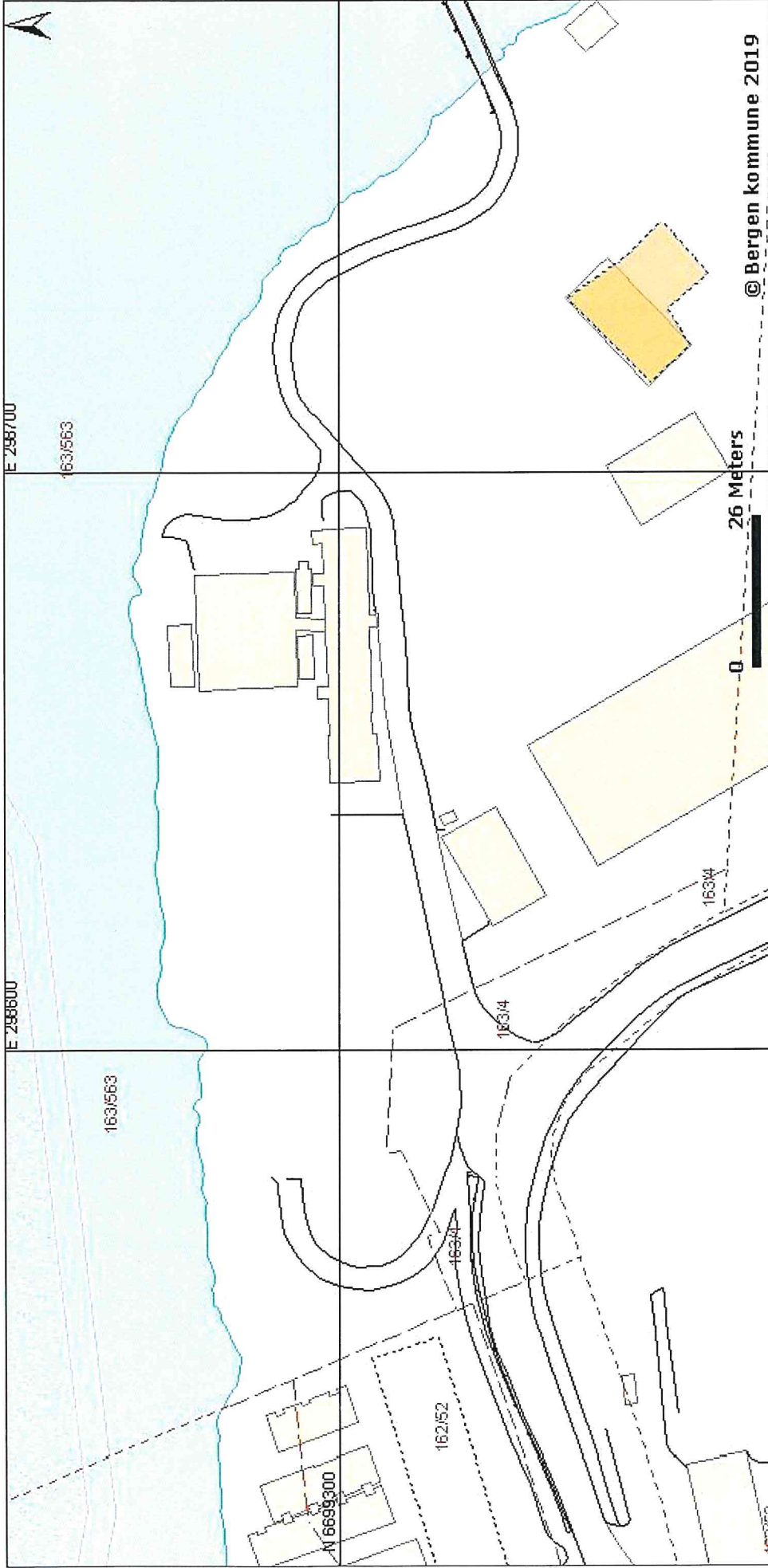


**BERGEN
KOMMUNE**

Plan- og bygningsetaten
Tel. 05556

Kartutskrift fra www.bergenskart.no

Koordinatsystem: UTM (EUREF89) Sone32
Målestokk: 1:10000
Utskriftsdato: 28.08.2019
Karttype: Teknisk kart




 BERGEN KOMMUNE
Plan- og bygningsetaten
Tel: 05556
Kartutskrift fra www.bergenskart.no

Koordinatsystem: UTM(EUREF89)Sone32
Målestokk: 1:1000
Utskriftsdato: 28.08.2019
Karttype: Eiendomskart

Kartgrunnlag: © Grunnkart Bergen / Bergen kommune og Statens kartverk (Tillatelsesnr. MAD12003)

Nedlastning og bruk er tillatt til private formål. Kartdata er beskyttet gjennom Lov om opphavsrett til åndsverk m.v. av 12. mai 1961. Kartbilder kan ikke gjengis i trykte publikasjoner eller gjengis som digital informasjon uten innhenting av tillatelse fra Bergen kommune, Plan- og miljøetaten, geodata. Bergen kommune er som eier av nettstedet Bergenskart.no uten juridisk ansvar for feil, mangler og overfullstendighet i kartgrunnlaget. Kartutskriften kan ikke benyttes som situasjonskart ved søknader/meldinger om tiltak etter plan- og bygningstolven (bygge- og deleiltak), eller som meglerinformasjon i forbindelse med omsetning av eiendommer. Slike dokumenter skal kvalitetssikres av kommunens saksbehandlere og må derfor bestilles ved fremmøte, skriftlig, pr. epost, pr. telefaks eller telefon ved kundesenteret, etat for byggesak og private planer i Bergen kommune www.bergen.kommune.no eller gjennom infoLAND@www.infoland.no.



Kartgrunnlag: © Grunnkart Bergen / Bergen kommune og Statens kartverk (Tillatelsesnr. MAD12003)

Nedlastning og bruk er tillatt til private formål. Kartdata er beskyttet gjennom Lov om opphavsrett til åndsverk m.v. av 12. mai 1961. Kartbilder kan ikke gjengis i trykte publikasjoner eller gjengis som digital informasjon uten innhenting av tillatelse fra Bergen kommune, Plan- og miljøetaten, geodata. Bergen kommune er som eier av nettstedet Bergenskart.no uten juridisk ansvar for feil, mangler og overfullstendighet i kartgrunnlaget. Kartutskriften kan ikke benyttes som situasjonskart ved søknader/meldinger om tiltak etter plan- og bygningsloven (bygge- og deleiltak), eller som meglerinformasjon i forbindelse med omsetning av eiendommer. Slike dokumenter skal kvalitetssikres av kommunens saksbehandlere og må derfor bestilles ved fremmøte, skriftlig, pr. epost, pr. telefaks eller telefon ved kundesenteret, etat for byggesak og private planer i Bergen kommune www.bergen.kommune.no eller gjennom infoLAND@www.infoland.no.

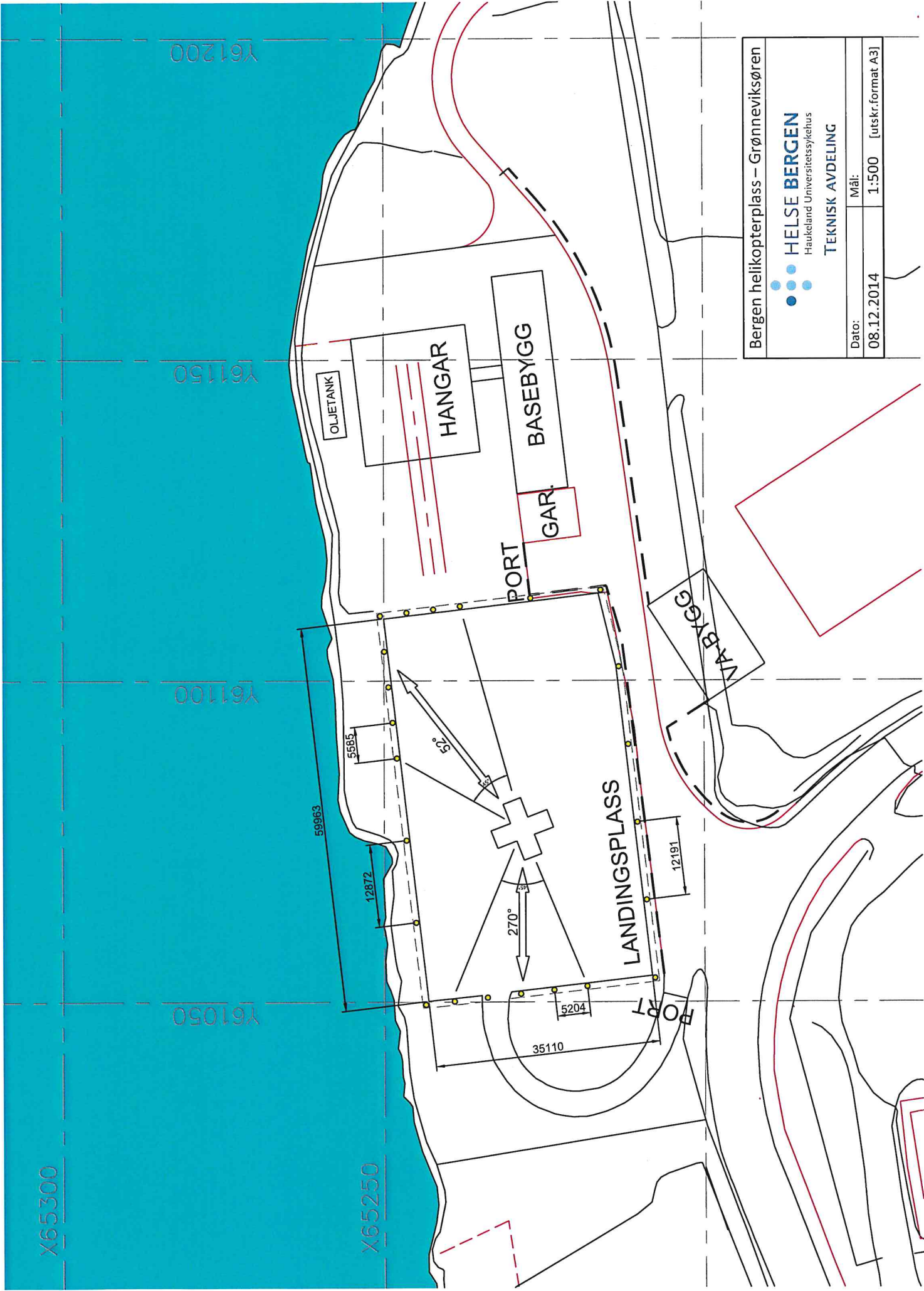



BERGEN
KOMMUNE

Plan- og bygningsetaten
Tel: 05556

Kartutskrift fra www.bergenskart.no

Koordinatsystem: UTM(EUREF89)Sone32
Målestokk: 1:500
Utskriftsdato: 28.08.2019
Karttype: Flyfoto



Bergen helikopterplass – Grønneviksøren	
 HELSE BERGEN Helse Bergen Universitetssykehus TEKNISK AVDELING	
Dato:	Mål:
08.12.2014	1:500 [utskr.format A3]